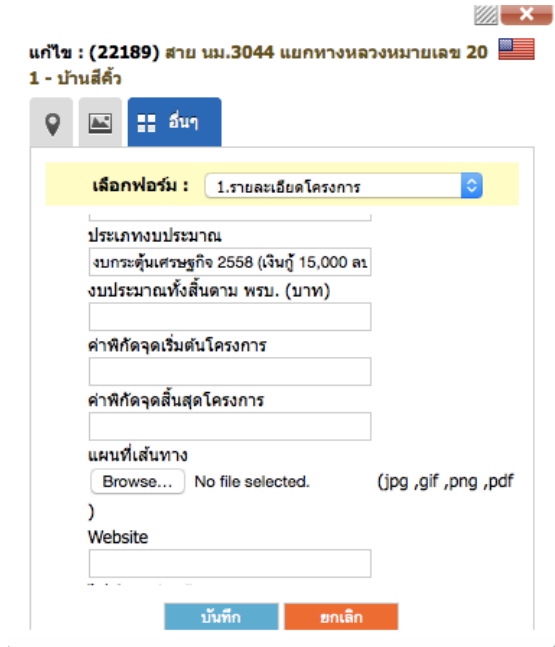



การใส่ค่า จุดเริ่มต้นและสิ้นสุดโครงการ

ผู้ใช้งานสามารถเข้าไปกรอกข้อมูลได้ที่
ฟอร์ม 1.รายละเอียดโครงการ และ ฟอร์ม3.รายละเอียดตำแหน่งระยะทาง จากนั้นกดบันทึกข้อมูล



แก้ไข : (22189) สาย นม.3044 แมกทางหลวงหมายเลข 20 
1 - บ้านสีคิ้ว

เลือกฟอร์ม : 1.รายละเอียดโครงการ

ประเภทงบประมาณ
งบกระตุ้นเศรษฐกิจ 2558 (เงินกู้ 15,000 ล้านบาท)
งบประมาณทั้งสิ้นตาม พรบ. (บาท)

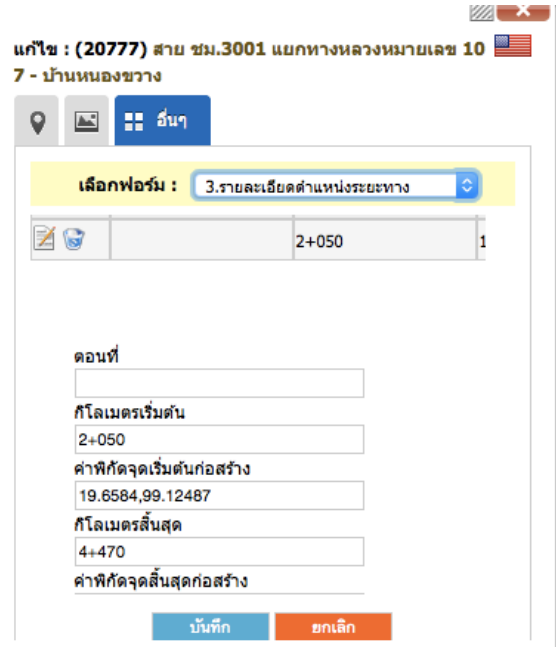
ค่าพิกัดจุดเริ่มต้นโครงการ


ค่าพิกัดจุดสิ้นสุดโครงการ

แผนที่เส้นทาง
Browse... No file selected. (jpg ,gif ,png ,pdf)



Website

บันทึก ยกเลิก



แก้ไข : (20777) สาย ชม.3001 แมกทางหลวงหมายเลข 10 
7 - บ้านหนองขาว

เลือกฟอร์ม : 3.รายละเอียดตำแหน่งระยะทาง

		2+050	1
---	---	-------	---

ตอนที่

กิโลเมตรเริ่มต้น
2+050

ค่าพิกัดจุดเริ่มต้นก่อสร้าง
19.6584,99.12487

กิโลเมตรสิ้นสุด
4+470

ค่าพิกัดจุดสิ้นสุดก่อสร้าง

บันทึก ยกเลิก